とさでん交通 電車軌道路線略図 及び 周辺情報

電車軌道　道路　JR　文 小・中・高・大学

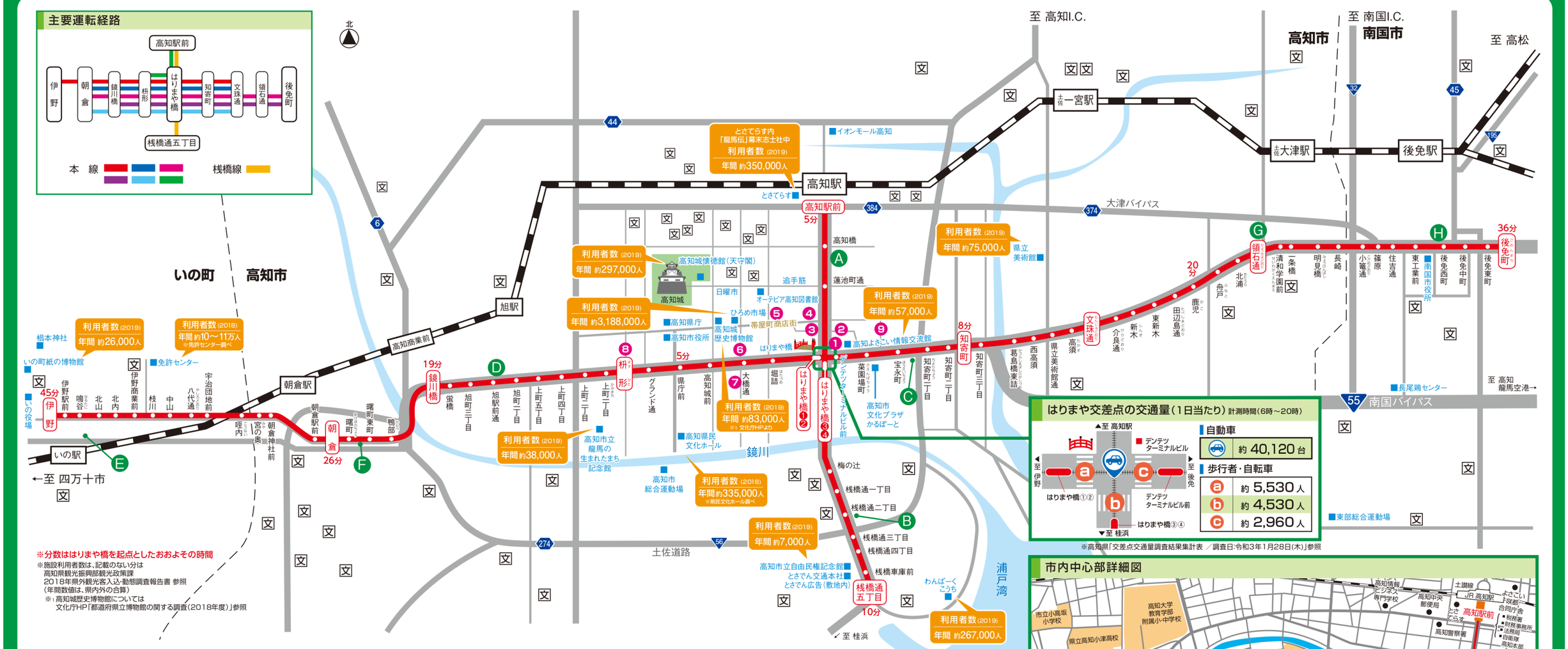

主な電停利用者数(年間)

※はりまや橋: ①番のりば(後免行き)・②番のりば(伊野行き) ③番のりば(駅前行き)・④番のりば(桟橋行き)

電停名	伊野	朝倉	鏡川橋	旭駅前通	上町五丁目	県庁前
利用者数	約 98,000人	約183,000人	約286,000人	約227,000人	約199,000人	約341,000人
電停名	高知城前	大橋通	堀詰	はりまや橋❶❷	デンテツターミナルビル前	菜園場町
利用者数	約253,000人	約622,000人	約407,000人	約969,000人	約653,000人	約252,000人
電停名	宝永町	知寄町二丁目	知寄町三丁目	県立美術館通	文珠通	後免町
利用者数	約176,000人	約223,000人	約226,000人	約144,000人	約317,000人	約182,000人
電停名	高知駅前	はりまや橋❸❹	桟橋通三丁目	桟橋車庫前		
利用者数	約548,000人	約1,022,000人	約229,000人	約64,000人		

■本 線　■桟橋線

※2019年度実績

電車軌道周辺の自動車交通量(一日当り)

記号	計測地点	自動車
		平日(24時間)
A	高知市はりまや町3丁目41	約21,700台
B	高知市桟橋通2丁目1-53	約20,900台
C	高知市中宝永町11-5	約33,500台
D	高知市旭町2丁目49	約26,000台
E	吾川郡いの町新町	約19,100台
F	高知市曙町1丁目336-1	約33,600台
G	高知市大津甲大津橋南詰	約 5,400台
H	南国市東崎1342-6番地先	約18,100台

※国土交通省「2015年全国道路 街路交通情勢調査一般交通量調査 箇所別基本表」参照

電車軌道周辺の歩行者交通量(商店街の歩行者)

計測時間(10時～18時)

記号	計測地点	歩行者(小学生以上で購買力があると判断される者を対象) 平日(上下合計)	休日(上下合計)
1	はりまや橋(時計台下)	約 1,800人	約 2,500人
2	はりまや橋商店街	約 2,400人	約 3,100人
3	京町商店街(旧片桐書店前)	約 2,900人	約 4,400人
4	壱番街商店街	約 3,500人	約 6,100人
5	帯屋町商店街(帯屋町2丁目)	約 9,000人	約22,000人
6	大橋通り商店街	約 5,000人	約 6,300人
7	天神橋通商店街	約 1,200人	約 1,300人
8	升形商店街	約 650人	約 400人
9	菜園場商店街	約 600人	約 300人

※高知県商店街振興組合連合会「令和元年度 商店街歩行者通行量調査(冬期)」参照

市内中心部詳細図

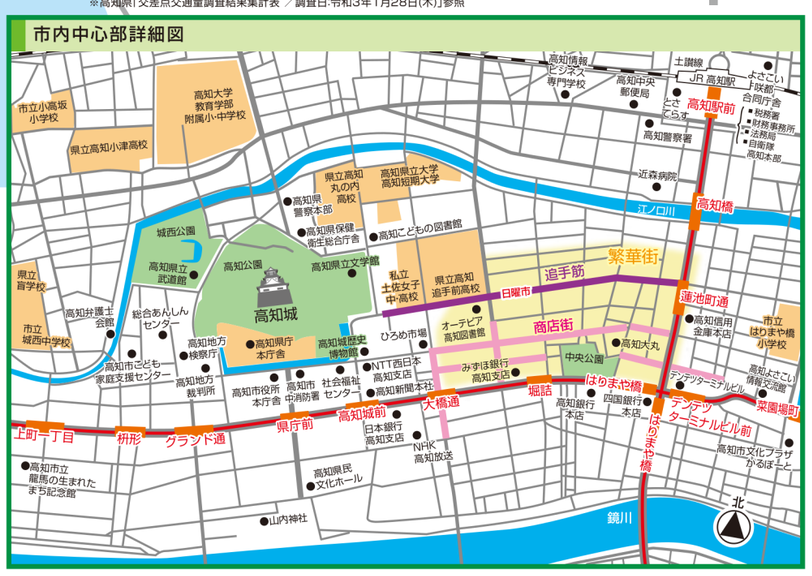

バス運行路付近の交通量(1日当り)

記号	乗用車(平日)
A	約 21,700台
観測地点	高知市はりまや町3丁目41
B	約 20,900台
観測地点	高知市桟橋通2-1-53
C	約 25,900台
観測地点	高知市泰南町1丁目 イオン高知前
D	約 23,600台
観測地点	高知市横浜450-1 横浜コーポ前
E	約 10,500台
観測地点	高知市瀬戸西町3-9-1
F	約 33,600台
観測地点	高知市曙町1丁目336-1
G	約 33,500台
観測地点	高知市中宝永町11-5
H	約 35,800台
観測地点	高知市高須2丁目
I	約 5,700台
観測地点	高知市五台山3439-1 五台山橋バス停前
J	約 26,000台
観測地点	高知市旭町2丁目49
K	約 13,700台
観測地点	高知市塚ノ原6-1 もみの木病院前
L	約 18,700台
観測地点	高知市中万々70-8
M	約 13,600台
観測地点	高知市池 高知県立大学 南駐車場西
N	約 21,600台
観測地点	高知市高須砂地
O	約 285,00台
観測地点	高知市大善町37 細木病院前
P	約 36,400台
観測地点	高知市南金田4-15
Q	約 5,500台
観測地点	高知市大津甲 大津橋南詰

※バス運行路付近の交通量は、国土交通省「2015年全国道路街路交通情勢調査 一般交通量調査箇所別基本表」参照

バス路線道路　主な道路　電車軌道線　JR　高速道路

バス停留所　バス起点・終点　東部交通又は北部交通バス停留所　文 小・中・高・大学　市境界線

※路線図は変更になる場合がございます。詳しい路線図は、とさでん交通HP(https://www.tosaden.co.jp)でご覧いただけます。

場所 約000,000人 観光施設等年間利用者数(2019年)
※施設利用者数は高知県観光振興部観光政策課「令和元年度外観光客入込・動態調査報告書」参照

2021.04

とさでん交通 路線バス運行経路略図(中心地) 及び 周辺情報

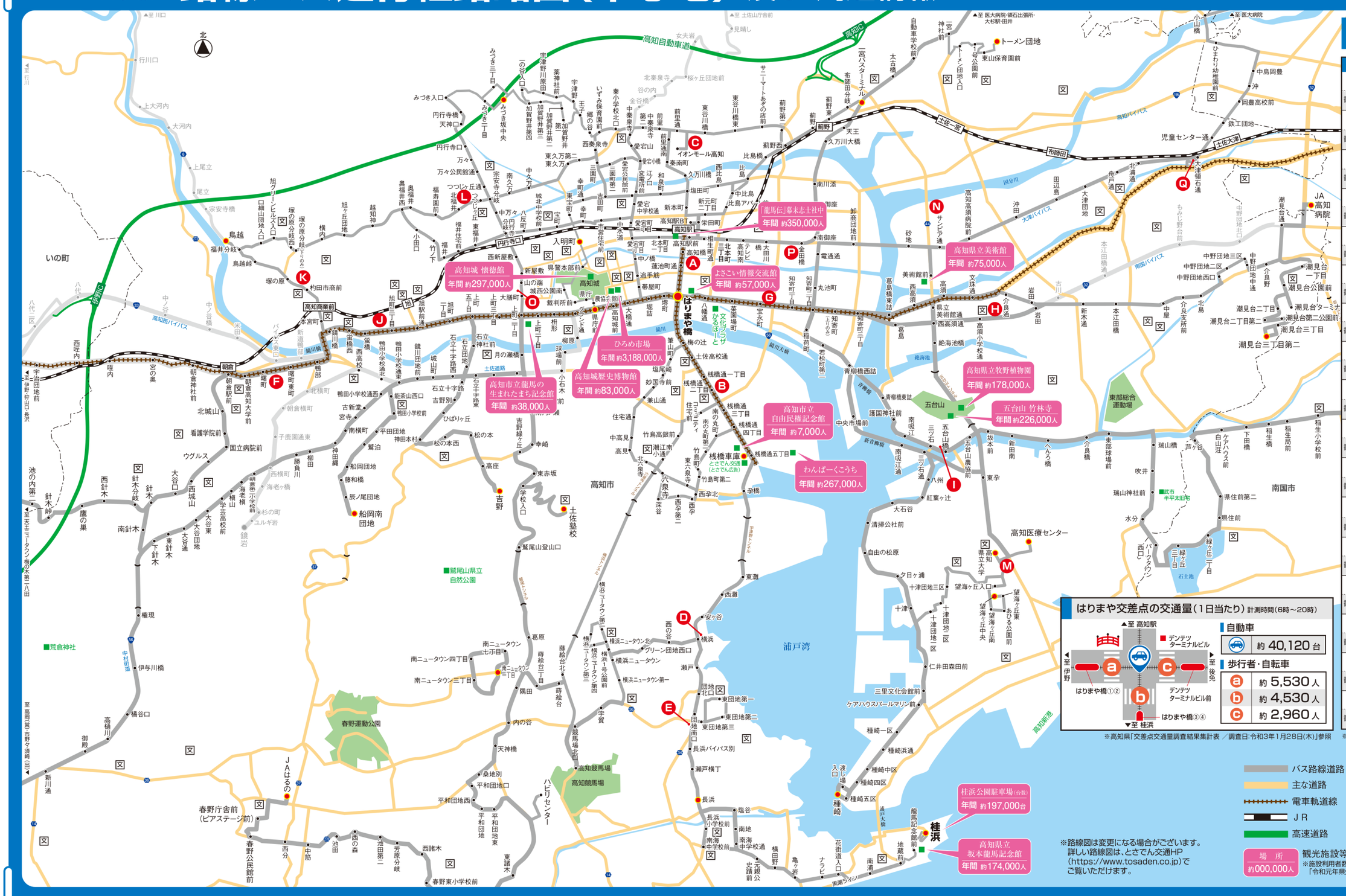

※路線図は変更になる場合がございます。詳しい路線図は、とさでん交通HP(https://www.tosaden.co.jp)でご覧いただけます。

場所 約000,000人 観光施設等年間利用者数(2019年)
※施設利用者数は高知県観光振興部観光政策課「令和元年度外観光客入込・動態調査報告書」参照